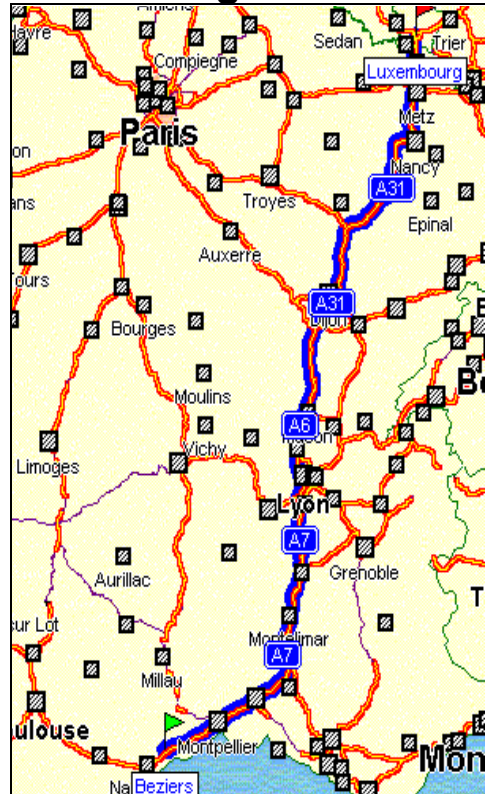


## Wegbeschreibung nach 'La Garrigue'

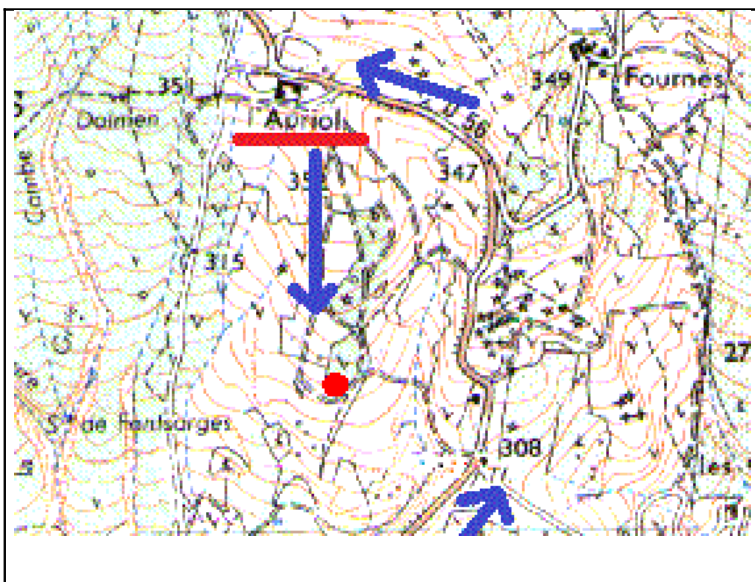
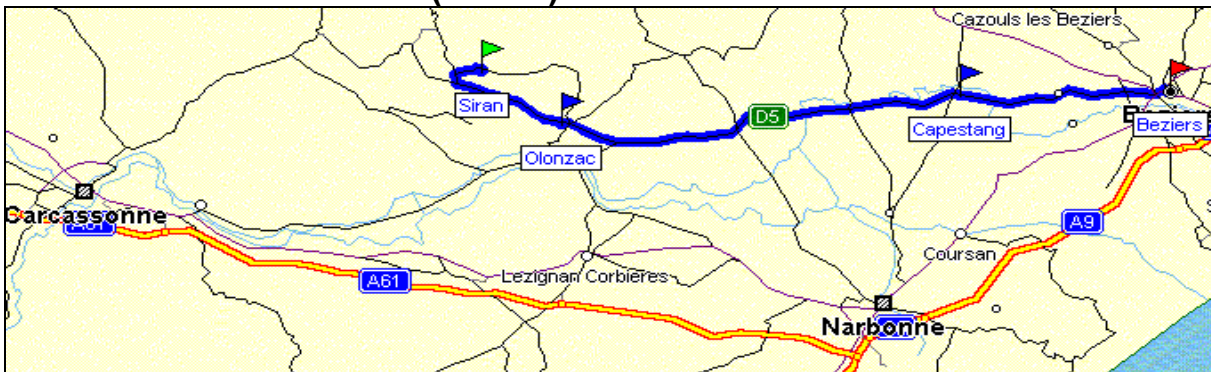
### Von Luxemburg nach Béziers (900 km)

Die Autobahn ist bis kurz nach Nancy gebührenfrei, von Toul bis nördlich von Lyon und dann wieder südlich von Lyon bis Béziers kostet sie allerdings péage. Lyon über die A46 zu umfahren wäre ein bedeutender Umweg, besser ist es, die Stadt durch den Tunnel zu unterqueren. Es empfiehlt sich, um die Innenstadt von Béziers zu meiden, die Autobahn erst bei Béziers-Ouest zu verlassen.



In Béziers die Orientierung zu verlieren ist angesichts mangelhafter Beschilderung schnell passiert. Im Zentrum ist der Hinweis auf St. Pons und Carcassonne (ab und zu) dienlich. Deshalb die Empfehlung, Béziers auf der A9 bis Béziers-Ouest zu umfahren. Von hier aus dem Hinweis nach St. Pons folgen bis ein Hinweis nach Carcassonne folgt. Auf dieser Strasse, die abwechselnd D11 und D5 heisst, fahren bis es irgendwann rechts nach Olonzac geht. In Olonzac sind – nicht auf Anhieb zu sehen – Pépieux und später dann auch Siran ausgeschildert.

### Von Béziers nach Siran (50 km)



### Von Siran zu 'La Garrigue' (6 km)

In Siran ist die 'Curiosité de Lauriole' (auch: L'Auriol) gut ausgeschildert. Ab dem Kreisverkehr neben der Feuerwehr exakt 6 km Richtung Lauriole fahren, bis kurz nach dieser Curiosité und unmittelbar vor der Ferme Lauriole links ein unbefestigter Weg abbiegt. Dort steht dann ein Schild 'La Garrigue'. Wer GPS zur Verfügung hat, wird sich mit den folgenden Koordinaten zu helfen wissen:

N 43°20'40" E 2°40'02".